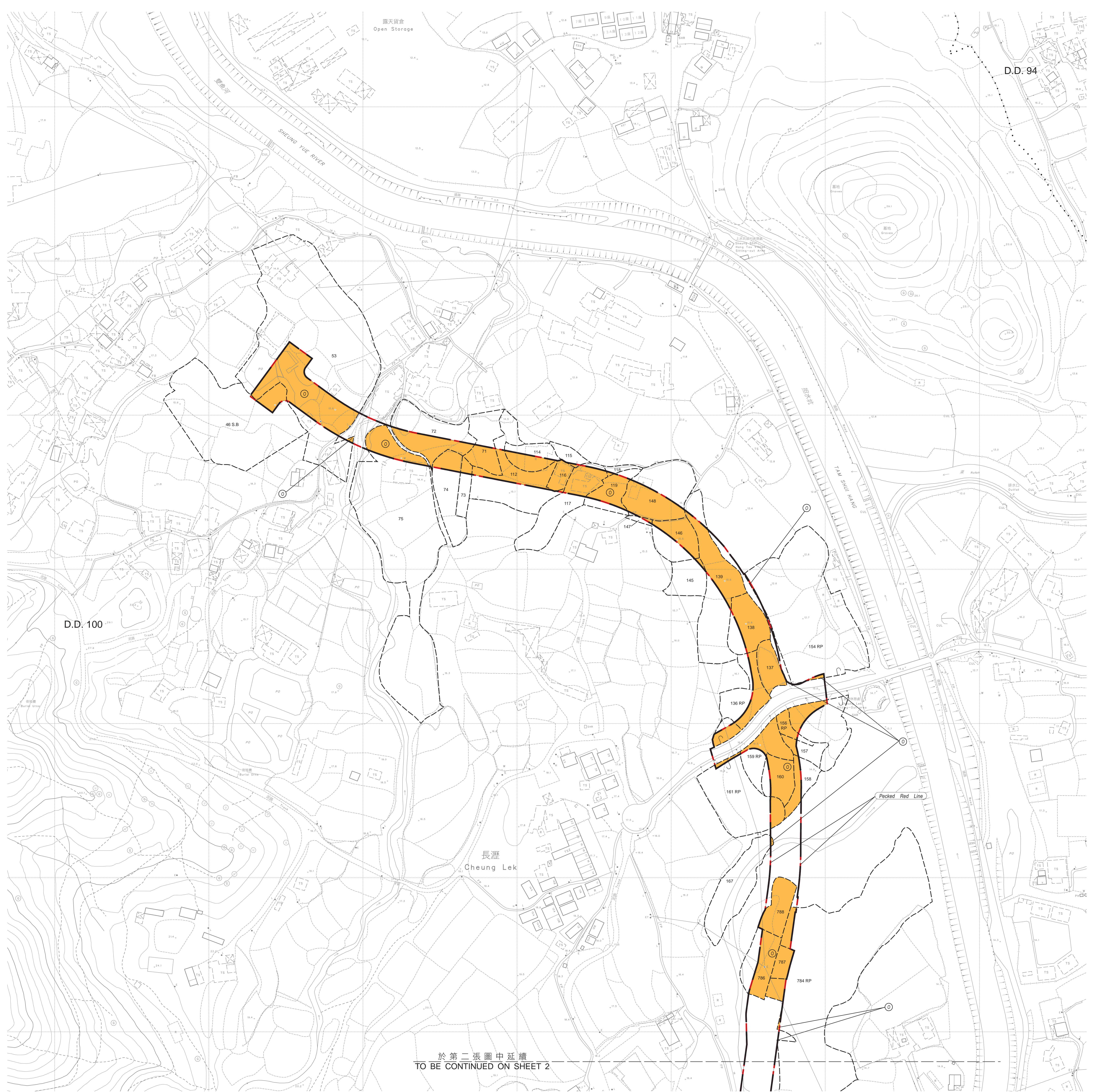


圖例 LEGEND

- 施工區界限
LIMIT OF WORKS AREA
- 收地/清拆界限
RESUMPTION / CLEARANCE LIMIT
- 將予收回的土地
LAND TO BE RESUMED
- 地界線
LOT BOUNDARY
- D.D. 丈量約份
DEMACATION DISTRICT
- S. 分段
SECTION
- RP 餘段
REMAINING PORTION
- 丈量約份界線
DEMACATION DISTRICT BOUNDARY
- 橙色
COLOURED ORANGE
- 紅色虛線
PECKED RED LINE

將予收回土地的面積
Area of Land to be Resumed

丈量約份編號 D.D.No.	地段編號 Lot No.	平方米(約數) m ² (about)	平方呎(約數) ft ² (about)
100	46 S.B	206.6	2226
100	53	1493.1	16072
100	71	300.3	3232
100	72	531.4	5720
100	73	59.8	644
100	74	196.1	2111
100	75	441.5	4752
100	112	509.1	5480
100	114	255.0	2745
100	115	11.7	119
100	116	161.8	1742
100	117	385.6	4151
100	118	8.4	90
100	119	341.5	3676
100	136 RP	364.4	3922
100	137	364.2	3920
100	138	596.9	6425
100	139	755.9	8136
100	145	17.0	183
100	146	389.6	4194
100	147	12.7	137
100	148	650.3	7000
100	154 RP	280.6	2805
100	156 RP	150.6	1623
100	157	200.0	2159
100	158	200.0	2159
100	159 RP	393.7	4238
100	160	429.6	4624
100	161 RP	329.7	3549
100	167	9.4	101
100	784 RP	302.8	3259
100	786	473.5	5097
100	787	242.8	2614
100	788	666.5	7169
總面積 Total Area		11484.5	123619



比例尺 SCALE 1:1 000
metres 20 0 20 40 60 80 100 metres

只作識別用
FOR IDENTIFICATION PURPOSES ONLY

(梁之仁女士) (Ms. Jane LEUNG)
北區地政專員 District Lands Officer, North
日期 Date

地政總署 北區地政處
District Lands Office, North
Lands Department
製圖及測量處
Plan Prepared by District Survey Office, North

© 香港特別行政區政府 版權所有 Copyright reserved - Hong Kong SAR Government

收地圖則
道路(工程、使用及補償)條例(第370章)
工務計劃項目第7471RO號
在古洞南設立農業園(第二期) - 道路工程

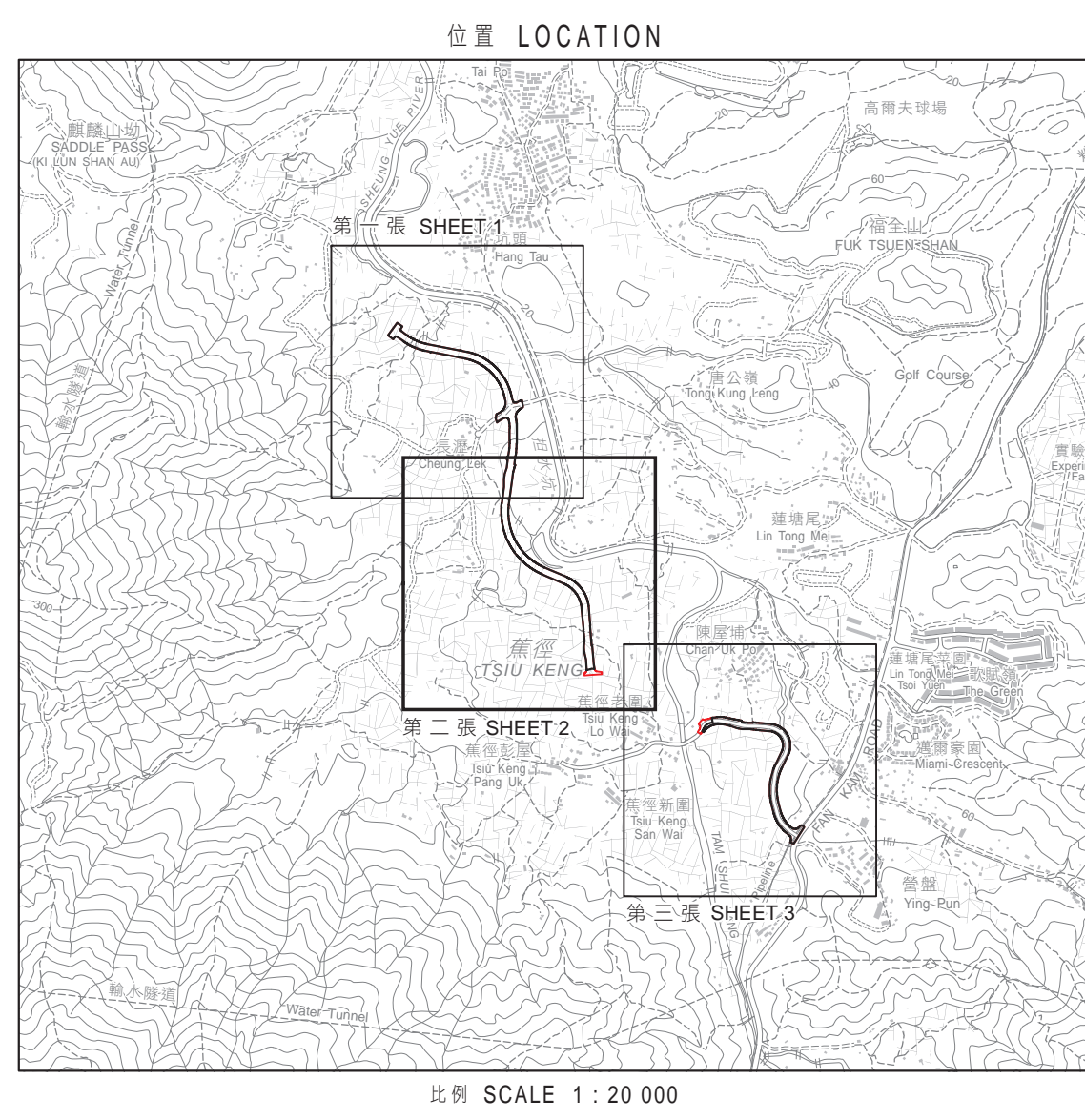
RESUMPTION PLAN
ROADS (WORKS, USE AND COMPENSATION) ORDINANCE (CHAPTER 370)
PWP ITEM No. 7471RO
THE ESTABLISHMENT OF AN AGRICULTURAL PARK IN KWU TUNG SOUTH (PHASE 2) - ROAD WORKS

檔案編號
File No. L/M(1) in DLON 517/NR/N/59 & LD DSO/N 13/30/2/351

測量圖編號
Survey Sheet No. 2-SE-14D, 15C, 19B & 20A

參考圖編號
Reference Org. No. 3540/P2/GZ/000 - 3540/P2/GZ/003 (土木工程拓展署) (CEDD)

圖則編號
PLAN No. DNM3661 (第一頁 共三頁) (Sheet 1 of 3)



- 圖例 LEGEND
- 施工區界限
LIMIT OF WORKS AREA
 - 收地 / 清拆界限
RESUMPTION / CLEARANCE LIMIT
 - 將予收回的土地
LAND TO BE RESUMED
 - 地段界限
LOT BOUNDARY
 - D.D. 丈量約份
DEMARCATIION DISTRICT
 - S. 分段
SECTION
 - RP 餘段
REMAINING PORTION
 - 橙色
COLOURED ORANGE
 - 紅色虛線
PECKED RED LINE
 - 綠色斜線範圍
HATCHED GREEN AREA

將予收回土地的面積
Area of Land to be Resumed

丈量約份編號 D.D.No.	地段編號 Lot No.	平方米(約數) m ² (about)	平方呎(約數) ft ² (about)
100	230	(部分 Portion) 398.0	4284
100	231	(部分 Portion) 467.8	5035
100	392 S.A	(部分 Portion) 35.0	377
100	392 S.B	(部分 Portion) 491.7	5293
100	707 RP	(部分 Portion) 441.6	4753
100	708 RP	(部分 Portion) 232.9	2507
100	717	(部分 Portion) 647.2	6966
100	718	(部分 Portion) 1306.4	14062
100	720	(部分 Portion) 36.2	390
100	721	(部分 Portion) 412.0	4435
100	723	(部分 Portion) 307.0	3325
100	725	(部分 Portion) 758.2	8161
100	771 S.A	(部分 Portion) 978.1	10528
100	771 S.B	(部分 Portion) 658.6	7089
100	772 RP	(部分 Portion) 891.5	9596
總面積 Total Area		8962.2	86781



有關土地已根據道路(工程、使用及補償)條例(第370章)收回。
CONCERNED LAND RESUMED IN ACCORDANCE WITH THE ROADS (WORKS, USE AND COMPENSATION) ORDINANCE (CHAPTER 370) TO FACILITATE THE IMPLEMENTATION OF PWP ITEM NO. 7471RO THE ESTABLISHMENT OF AN AGRICULTURAL PARK IN KWU TUNG SOUTH (PHASE 2) - ROAD WORKS

只作識別用
FOR IDENTIFICATION PURPOSES ONLY

(梁之仁女士) (Ms. Jane LEUNG)
北區地政專員 District Lands Officer, North
日期 Date

地政總署 北區地政處
District Lands Office, North
Lands Department
製圖由土地測量處製
Plan Prepared by District Survey Office, North

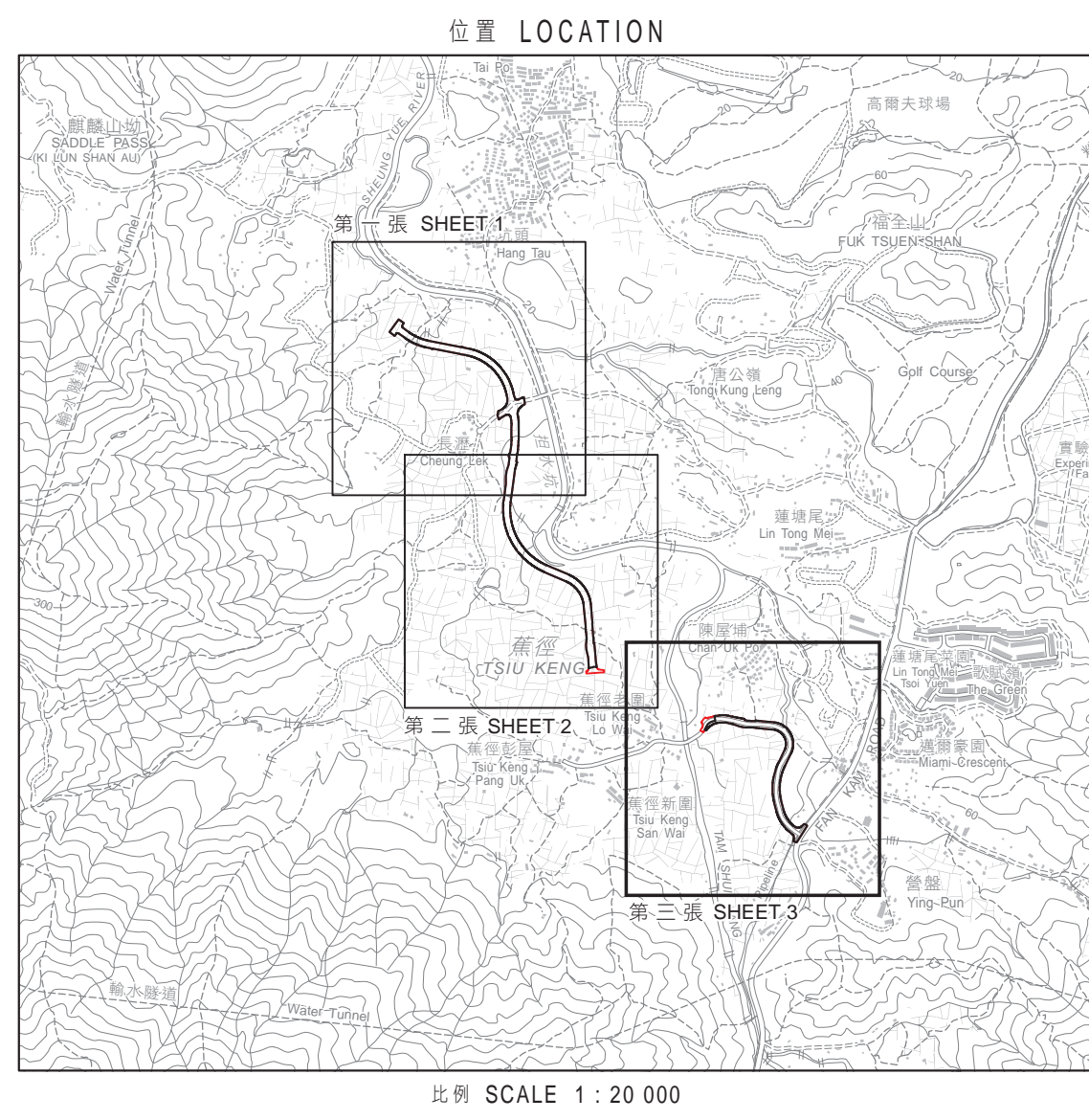
收地圖則
道路(工程、使用及補償)條例(第370章)
工務計劃項目第7471RO號
在古洞南設立農業園(第二期) - 道路工程
RESUMPTION PLAN
ROADS (WORKS, USE AND COMPENSATION) ORDINANCE (CHAPTER 370)
PWP ITEM No. 7471RO
THE ESTABLISHMENT OF AN AGRICULTURAL PARK IN KWU TUNG SOUTH (PHASE 2) - ROAD WORKS

檔案編號
File No. L/M(1) in DLON 517/NRN/59 & LD DSO/N 13/30/2351

測量圖編號
Survey Sheet No. 2-SE-19B, 19D, 20A & 20C

參考圖編號
Reference Org. No. 3540/P2/GZ/000 - 3540/P2/GZ/003 (土木工程拓展署) (CEDD)

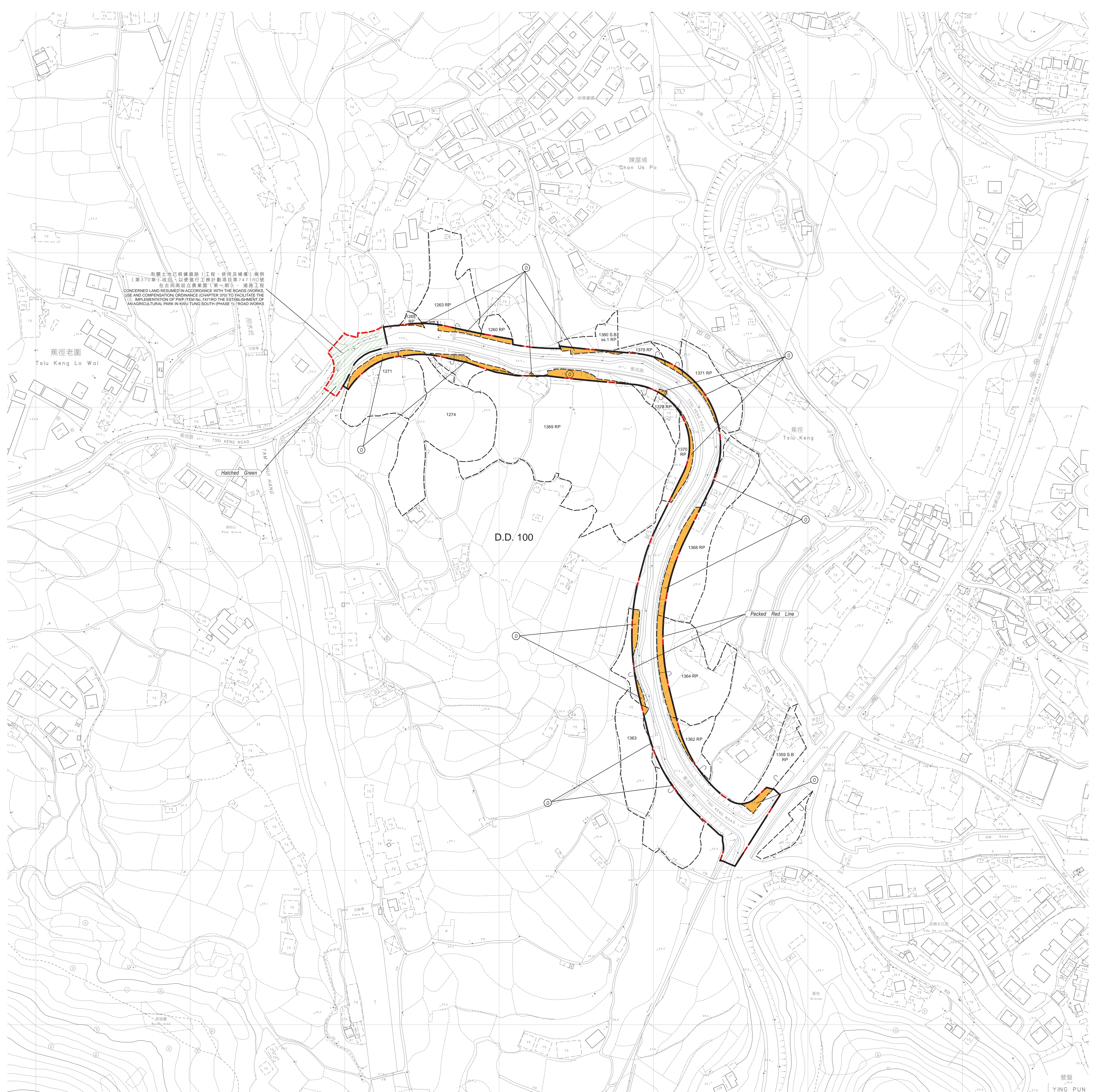
圖則編號
PLAN No. DNM3661 (第二張 共三張) (Sheet 2 of 3)



- 圖例 LEGEND
- 施工區界限
LIMIT OF WORKS AREA
 - 收地 / 遷拆界限
RESUMPTION / CLEARANCE LIMIT
 - 將予收回的土地
LAND TO BE RESUMED
 - 地段界線
LOT BOUNDARY
 - D.D. 丈量約份
DEMARCATION DISTRICT
 - S. 分段
SECTION
 - ss. 小分段
SUBSECTION
 - RP 餘段
REMAINING PORTION
 - 橙色
COLOURED ORANGE
 - 紅色虛線
PECKED RED LINE
 - 綠色斜線範圍
HATCHED GREEN AREA

將予收回土地的面積
Area of Land to be Resumed

丈量約份編號 D.D.No.	地段編號 Lot No.	平方米(約數) m ² (about)	平方呎(約數) ft ² (about)
100	1260 RP	59.4	639
100	1263 RP	198.9	2141
100	1265 RP	17.5	188
100	1271	157.5	1695
100	1274	49.1	529
100	1359 S.B RP	101.7	1095
100	1362 RP	79.9	860
100	1363	19.4	209
100	1364 RP	426.1	4587
100	1365 RP	317.9	3422
100	1369 RP	211.6	2278
100	1370 RP	153.7	1654
100	1371 RP	75.3	811
100	1376 RP	53.6	577
100	1379 RP	25.1	270
100	1380 S.B ss.1 RP	74.0	797
總面積 Total Area		2020.7	21752



比例尺 SCALE 1:1 000
metres 20 0 20 40 60 80 100 metres

只作識別用
FOR IDENTIFICATION PURPOSES ONLY

(梁之仁女士) (Ms. Jane LEUNG)
北區地政專員 District Lands Officer, North
日期 Date _____

地政總署 北區地政處
District Lands Office, North
Lands Department
製圖員 區地政專員
Plan Prepared by District Survey Office, North

收地圖則
道路 (工程、使用及補償) 條例 (第370章)
工務計劃項目第7471RO號
在古洞南設立農業園 (第二期) - 道路工程
RESUMPTION PLAN
ROADS (WORKS, USE AND COMPENSATION) ORDINANCE (CHAPTER 370)
PWP ITEM No. 7471RO
THE ESTABLISHMENT OF AN AGRICULTURAL PARK IN KWU TUNG SOUTH (PHASE 2) - ROAD WORKS

檔案編號
File No. L/M(1) in DLON 517/NRN/59 & LD DSO/N 13/30/2351

測量圖編號
Survey Sheet No. 2-SE-20C, 20D, 25A & 25B

參考圖編號
Reference Org. No. 3540/P2/GZ/000 - 3540/P2/GZ/003 (土木工程拓展署) (CEDD)

圖則編號
PLAN No. DNM3661 (第三頁 共三頁) (Sheet 3 of 3)